

# CARTOGRAFÍA DOS APELIDOS DE GALICIA (CAG)

Andrea Santiso Arias, Ana Boullón Agrelo & Xulio Sousa  
Instituto da Lingua Galega – Universidade de Santiago de Compostela  
andrea.santiso@rai.usc.gal / ana.boullon@usc.gal / xulio.sousa@usc.gal

## Introducción

<http://ilg.usc.gal/cag/>

La *Cartografía dos apelidos de Galicia* (CAG) es un proyecto de investigación del Instituto da Lingua Galega de la Universidad de Santiago de Compostela. Su **finalidad** es ofrecerles a las personas usuarias una herramienta de investigación para poder conocer la difusión territorial de los apellidos de Galicia. Este recurso se sirve de un sistema de información geográfica que combina la **estadística** y el **análisis espacial**.

Los apellidos de hoy se originaron debido a la necesidad de identificar y distinguir a las personas y para eso se utilizaron sobrenombres, patronímicos o designativos de lugar que se empezaron a hacer hereditarios en Galicia desde finales de la Edad Media. La mayoría de los apellidos de Galicia encuentran su origen en nombres de lugar (apellidos toponímicos: *Piñeiro* o *Castro*), en nombres de persona (apellidos patronímicos: *González* o *Vázquez*) o en nombres de oficios, dignidades, animales, características físicas etc. (apellidos lexicales: *Ferreiro*, *Conde*, *Pita*, *Rouco* o *Louzaio*).

## Datos generales

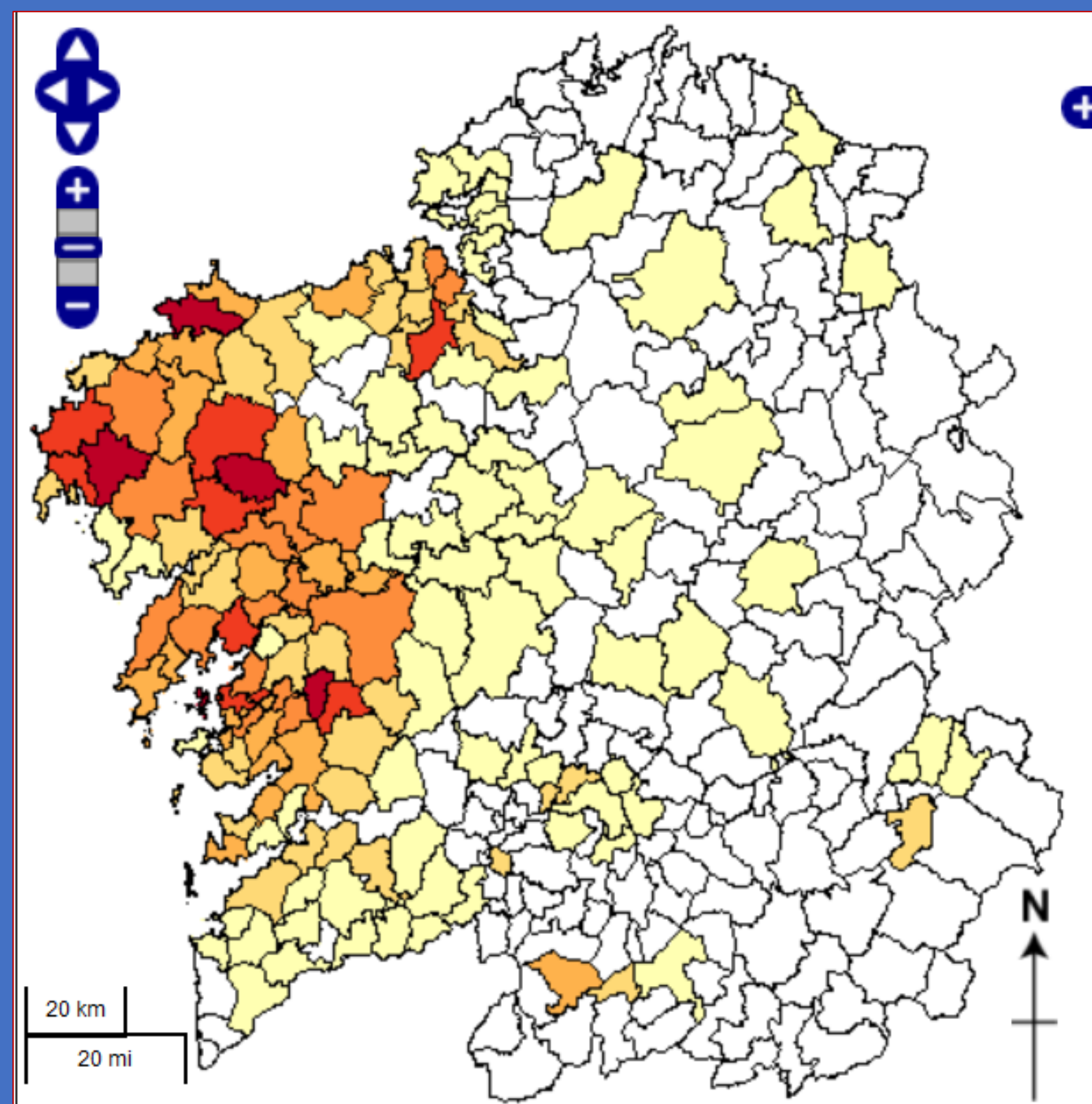
- Número de apellidos de la base de datos: 5 088 457
- Número de apellidos diferentes: 9279
- Municipios de Galicia: 315
- Origen de los datos: Censo 2001 (INE)

## Corpus onomástico

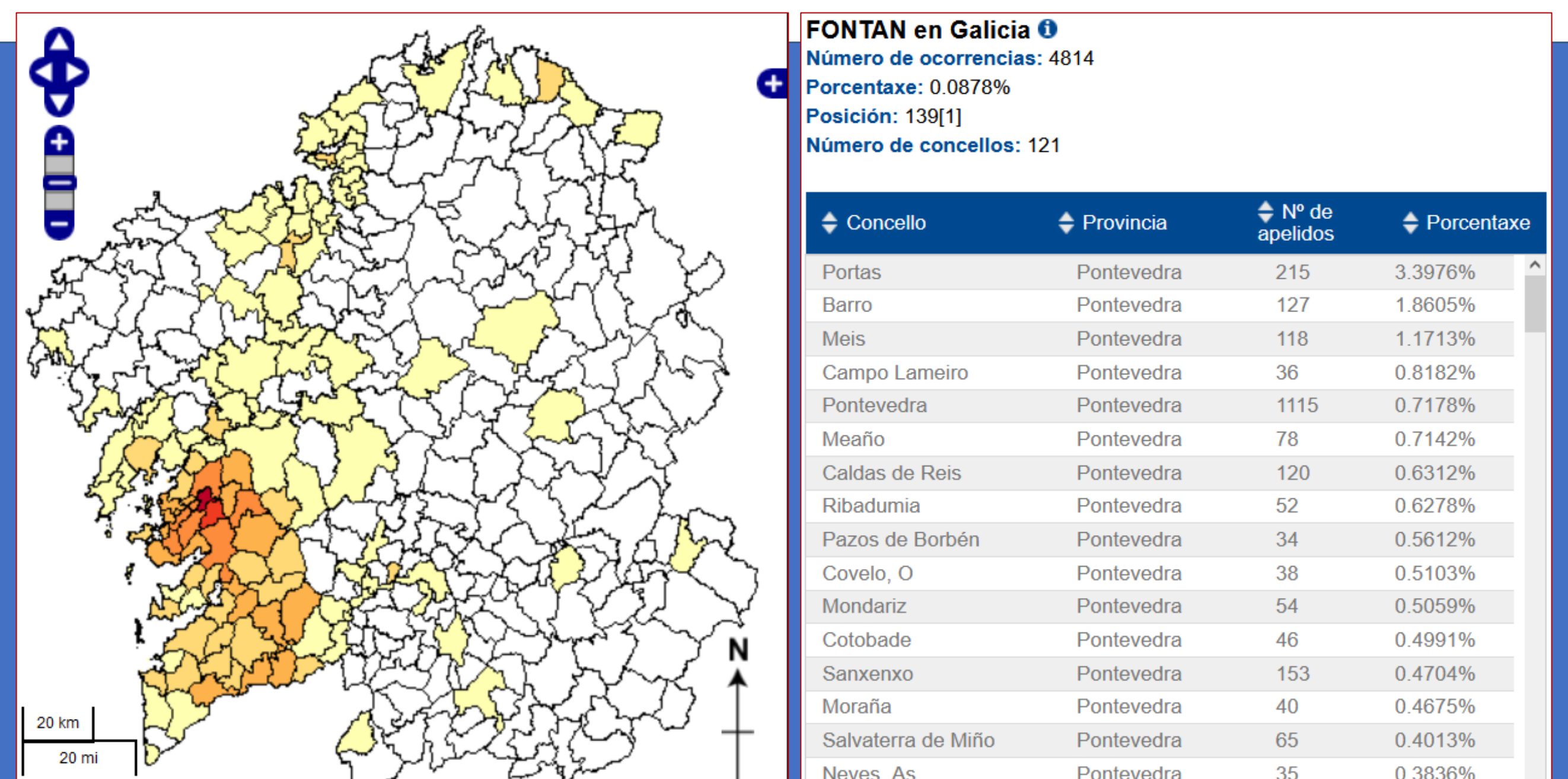
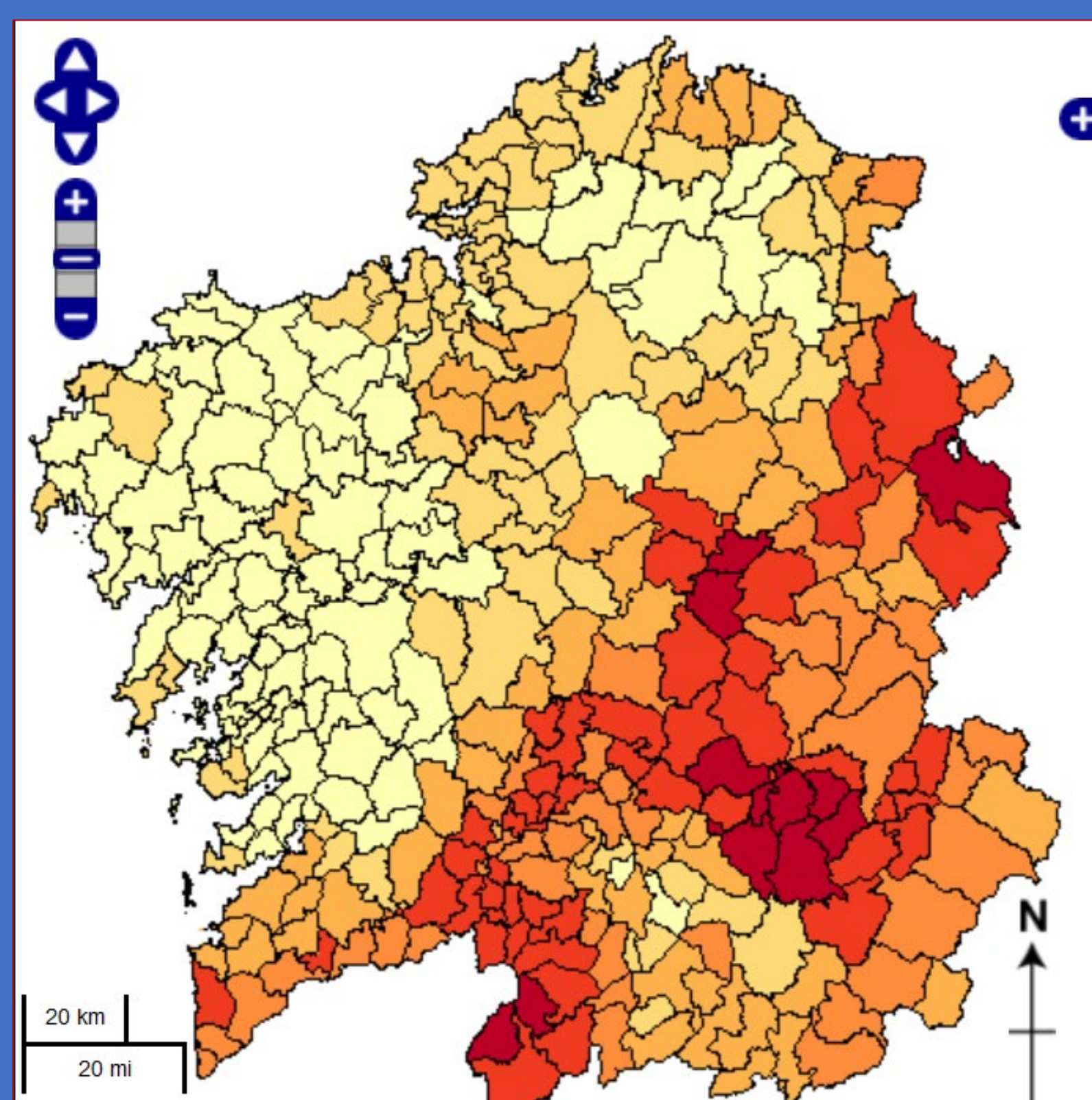
La CAG ofrece información de la frecuencia y distribución de los apellidos de Galicia a partir de los datos del Censo de población del año 2001, proporcionados por el Instituto Nacional de Estadística (Madrid) a la Real Academia Galega. La aplicación se desarrolló posteriormente en el ILG a partir del año 2009.

La página facilita información sobre el **número de apellidos** que se registra en cada municipio y sobre el **porcentaje** de apellidos del municipio teniendo en cuenta el número total de apellidos. Esta información numérica se representa en un **mapa temático** de los municipios en que la frecuencia de aparición del apellido se marca con una gradación de colores. Por una cuestión de secreto estadístico, la aplicación no muestra resultados de registros que tengan 5 o menos ocurrencias por municipio.

Distribución de los apellidos terminados en -áns



Distribución de los apellidos terminados en -ez



## Aplicaciones

Esta herramienta proporciona información que puede resultar de interés para diversas disciplinas: la dialectología, la historia del léxico, la sociolingüística, la demografía, la historia de la economía, la genealogía, la toponimia etc. Además de ser utilizada en diversas publicaciones académicas, forma parte de los materiales de uso continuo en los proyectos de investigación *Dicionario do apelidos galegos* y del *Toponomasticon Hispaniae*.

Este proyecto cuenta con financiación de MCIN/AEI/10.13039/501100011033



INSTITUTO DA LINGUA GALEGA (ILG)



REAL ACADEMIA GALEGA



Instituto Nacional de Estadística



XUNTA DE GALICIA

CONSELLERÍA DE CULTURA, EDUCACIÓN, FORMACIÓN PROFESIONAL E UNIVERSIDADES

