


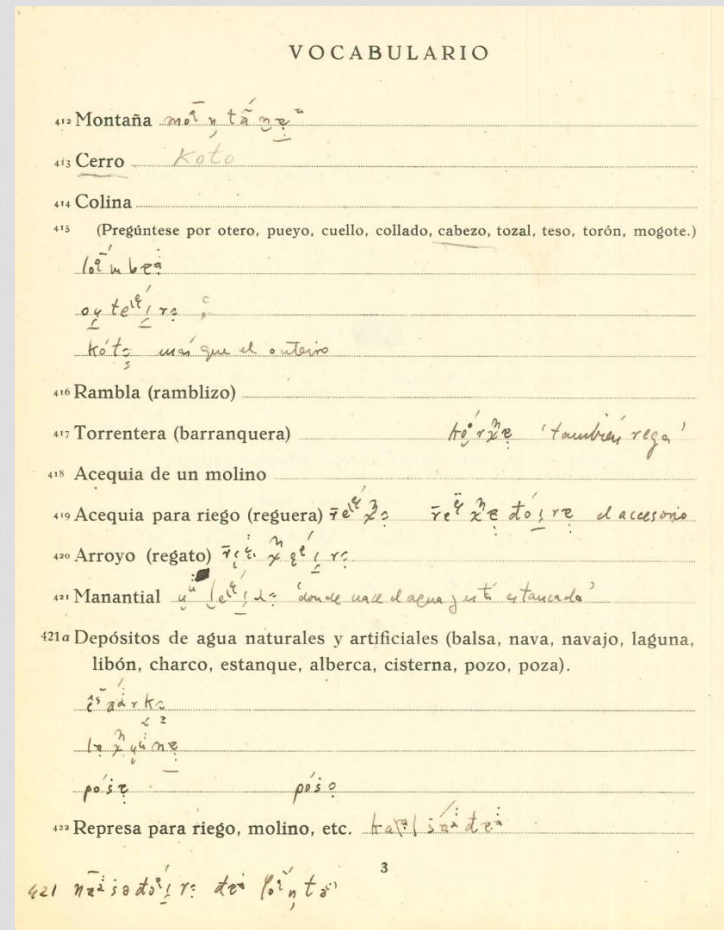
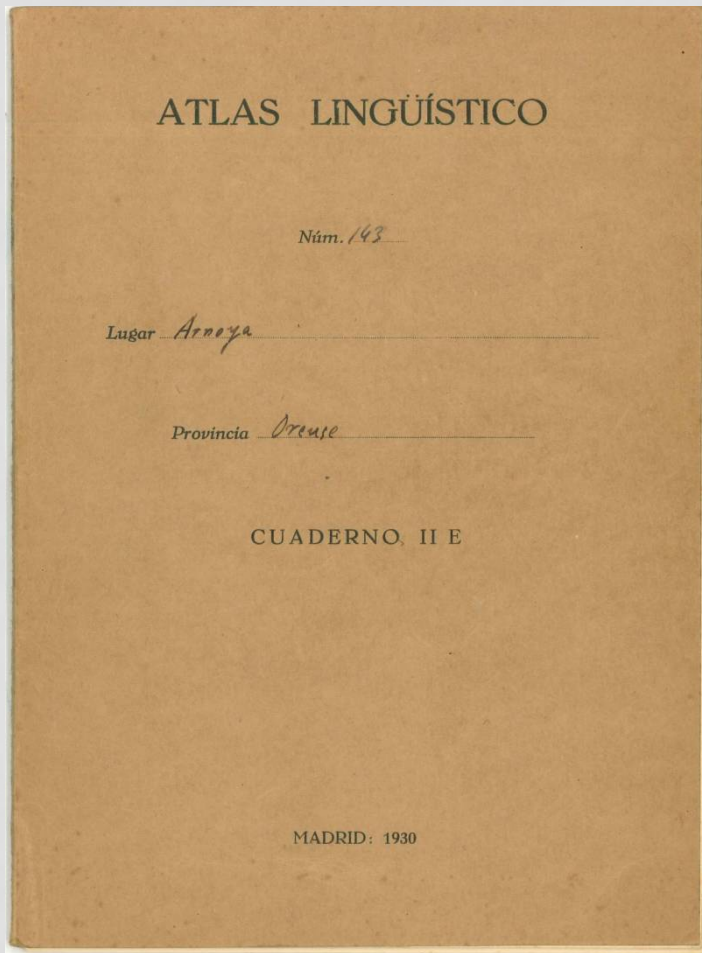
□

XEOGRAFÍA LINGÜÍSTICA

INSTITUTO DA LINGUA GALEGA
GI 1743



XEOGRAFÍA LINGÜÍSTICA



Caderno de campo (Atlas Lingüístico de la Península Ibérica)

XEOGRAFÍA LINGÜÍSTICA

Informante

PUNTO	NOME	IDADE	SEXO	ESTUDOS
C-1	Manuel T. S.	65	H	N
C-2	Ramón P. S.	56	H	N
C-3	María S. R.	71	M	N
C-4	Francisco M.	60	H	N
C-5	...			

Preguntas_cuest

NÚMERO	PREGUNTA	SECCIÓN
151	Pantasma	I
152	Fame	I
153	Inchazón	I
154	Azúcre	I
...		

Localidades

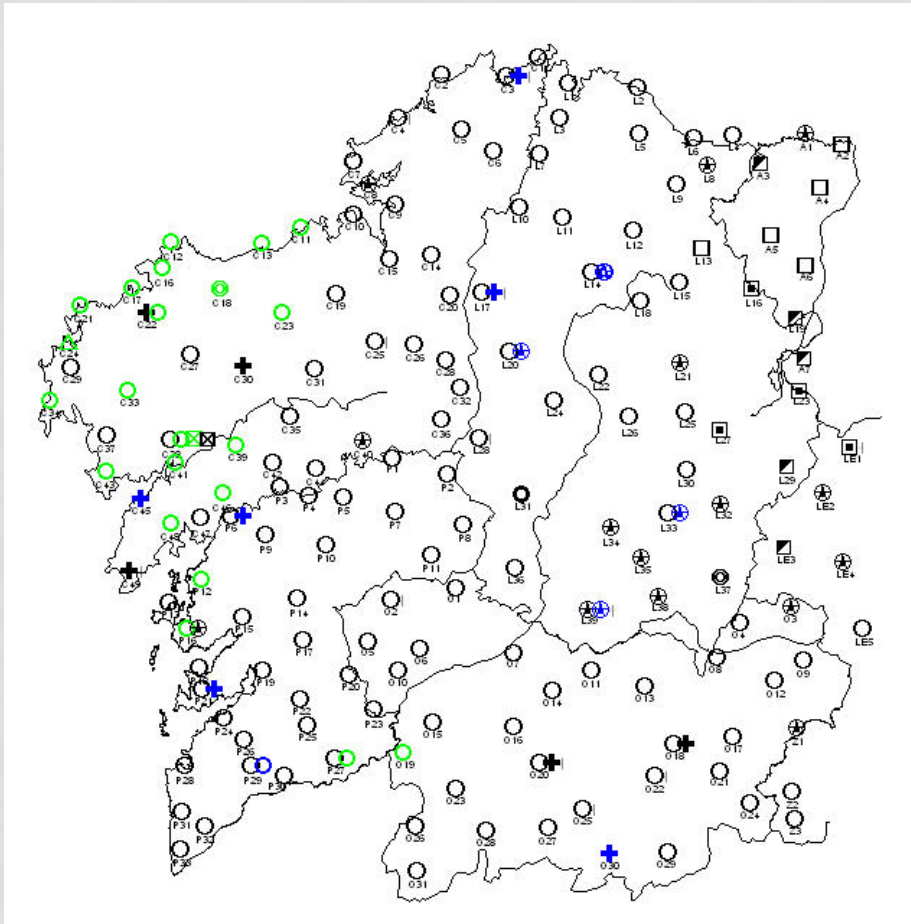
PUNTO	LOCALIDADE	PARROQUIA	MUNICIPIO	PROVINCIA
C-1	O Barqueiro	Mañón	Mañón	A Coruña
C-2	Chimparra	Cervo	Cedeira	A Coruña
C-3	San Claudio	San Claudio	Ortigueira	A Coruña
C-4	A Carreira	Sequeiro	Valdoviño	A Coruña
C-5	San Ramón	San Xoán de Moeche	Moeche	A Coruña
C-6	Espiñaredo	Espiñaredo	As Pontes de García Rodríguez	A Coruña

Respostas

PUNTO	NÚMERO	RES_IPA	RES_ORTO	RES_LEMA
C-1	153	[iŋ'ʧaðo]	inchado	inchado
C-2	153	[iŋ'ʧaðo]	Inchazo	Inchazo
C-2	153	[iŋ'ʧume]	Inchume	Inchume
C-3	153	[iŋ'ʧaŋθo]	inchazo	Inchazo
...				

Estrutura básica da base de datos dun atlas lingüístico

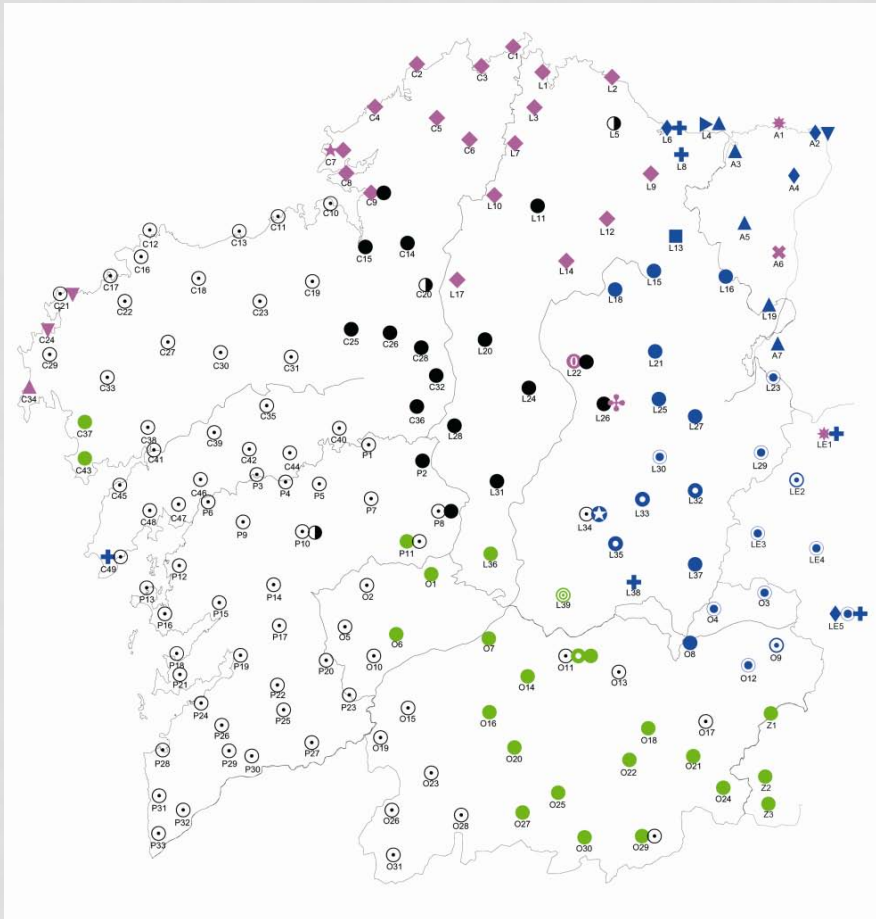
XEOGRAFÍA LINGÜÍSTICA



1.-	(4)
● 10.-arrutizar	(1)
⊕ 11.-arutar	(5)
○ 12.-errotar	(1)
⊕ 13.-errutar	(3)
⊕ 14.-erutar	(6)
⊕ 15.-orutar	(1)
○ 16.-rotar	(20)
⊕ 17.-rotear	(1)
⊗ 18.-router	(1)
△ 19.-ter rotos	(1)
2.-*	(12)
⊗ 3.-aroutar	(1)
□ 4.-arroitar	(5)
○ 5.-arrotar	(113)
⊕ 6.-arrotear	(1)
⊗ 7.-arruitar	(5)
⊕ 8.-arrutar	(15)
⊗ 9.-arrutiar	(4)

Mapa das respostas para o concepto *arrotar* (Atlas Lingüístico Galego)

XEOGRAFÍA LINGÜÍSTICA



Queixo

_2115 por Lenda

1.-	(11)
● 10.-barbarote	(8)
▶ 11.-barbela	(1)
⊕ 12.-barbilla	(6)
⊙ 13.-barbirote	(9)
⊕ 14.-bêche	(1)
◆ 15.-bico	(18)
✱ 16.-cacín	(1)
▲ 17.-carrillo	(1)
▼ 18.-carríño	(2)
⊙ 19.-papirote	(1)
● 2.-*	(14)
● 20.-papo	(22)
⊙ 21.-parparigote	(1)
★ 22.-pera	(1)
✱ 23.-perilla	(2)
⊙ 24.-petelo	(1)
● 25.-queixelo	(17)
◐ 26.-queixèlo	(3)
⊙ 27.-queixo	(75)
● 3.-balbarote	(3)
⊙ 4.-balbirote	(2)
◆ 5.-barba	(4)
▲ 6.-barbadela	(5)
▼ 7.-barbadèlla	(1)
■ 8.-barbante	(1)
★ 9.-barbarigote	(1)

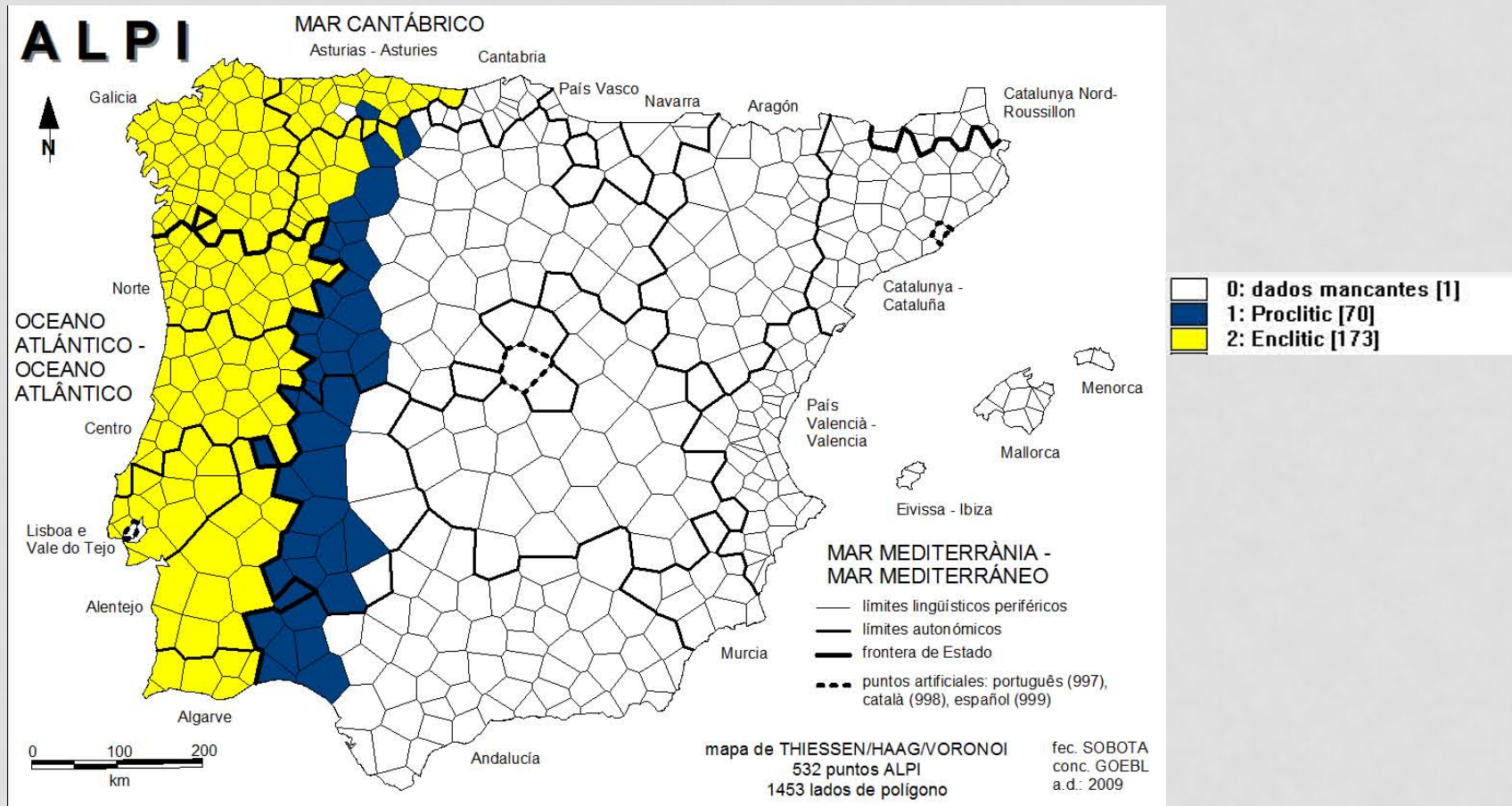
Mapa das respostas para o concepto queixo (Atlas Lingüístico Galego)

XEOGRAFÍA LINGÜÍSTICA



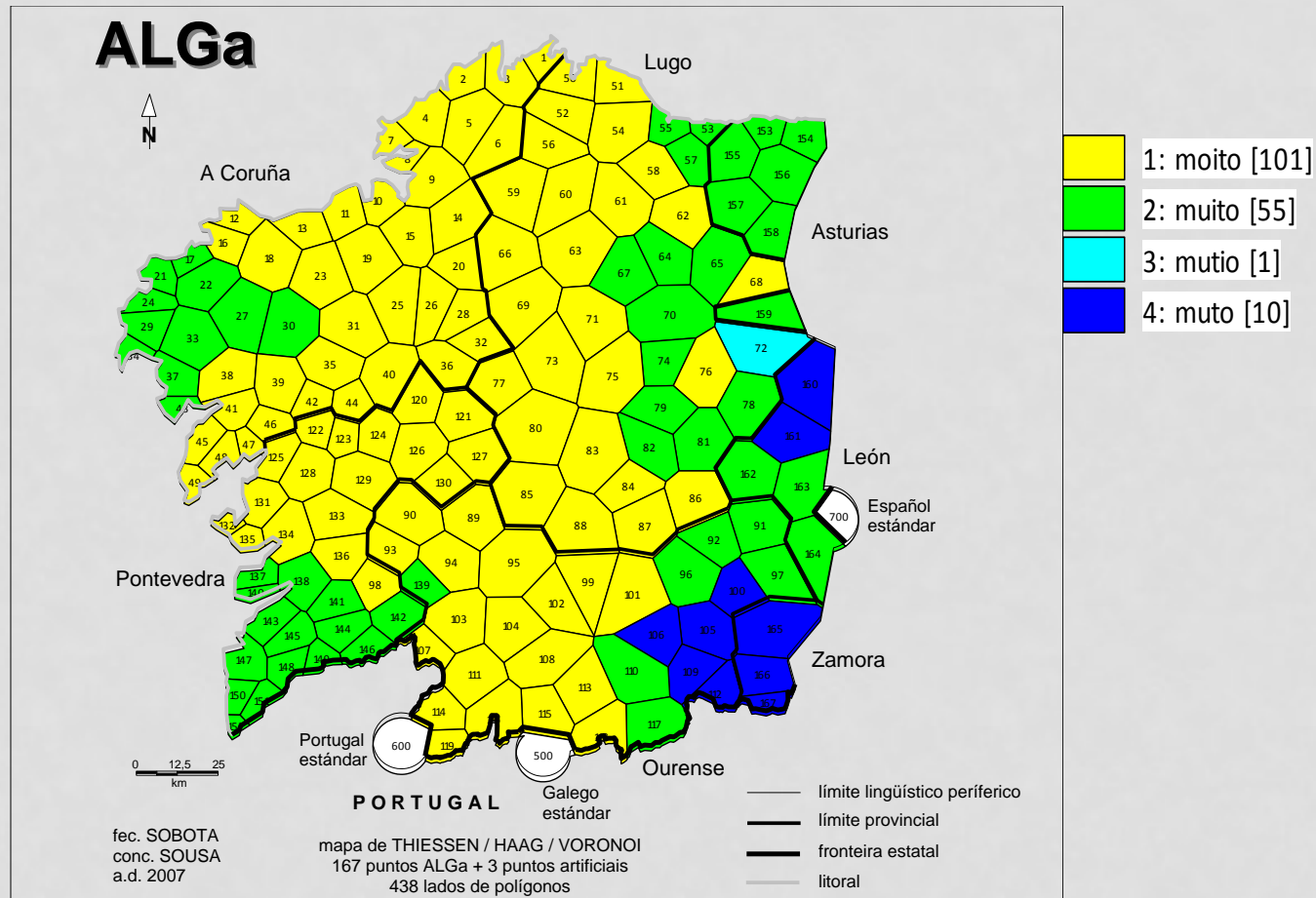
Mapa con repostas textuais en transcripción fonética (Atlas Lingüístico Galego)

XEOGRAFÍA LINGÜÍSTICA



Mapa de polígonos: ordenación de pronomes (ALPI)

XEOGRAFÍA LINGÜÍSTICA



Mapa de polígonos: moito (ALGa)

XEOGRAFÍA LINGÜÍSTICA

Corrixir datos dun mapa

Titel

Datos dun mapa (Titulo - Taxat - Datos)

Ir ó mapa nº:

Mapa nº: 5020 Categoría 101

Título moito

T/...	TAXNAME	Anzah
1	moito	102
2	muito	55
3	mutio	1
4	muto	10
*		0

Registro: 1 de 4 Sin filtrar

Datos

Nome	Nº lugar	Ta	PfadNr
C1 O Barqueiro	1	1	0
C2 Chimparra	2	1	0
C3 San Claudio	3	1	0
C4 A Carreira	4	1	0
C5 San Ramón	5	1	0
C6 Espiñaredo	6	1	0
C7 San Cristovo	7	1	0
C8 A Queira	8	1	0
C9 Pontedeume	9	1	0
C10 Carnoedo	10	1	0
C11 Mesoiro	11	1	0
C12 Barizo	12	1	0
C13 Xermaña	13	1	0
C14 O Xestal	14	1	0
C15 Betanzos	15	1	0
C16 Ponteceso	16	1	0
C17 Cuiña	17	2	0
C18 O Outeiro	18	1	0
C19 Carral	19	1	0
C20 Ponte Aranga	20	1	0
C21 Xaviña	21	2	0

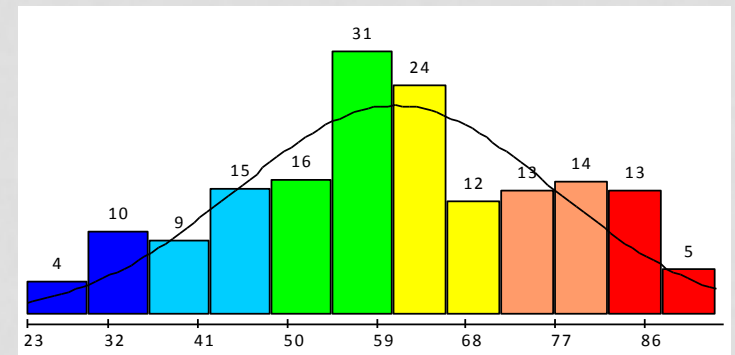
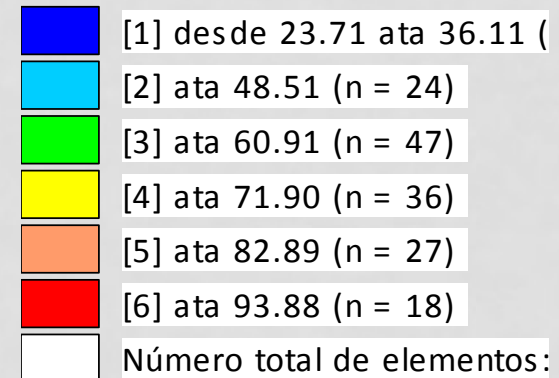
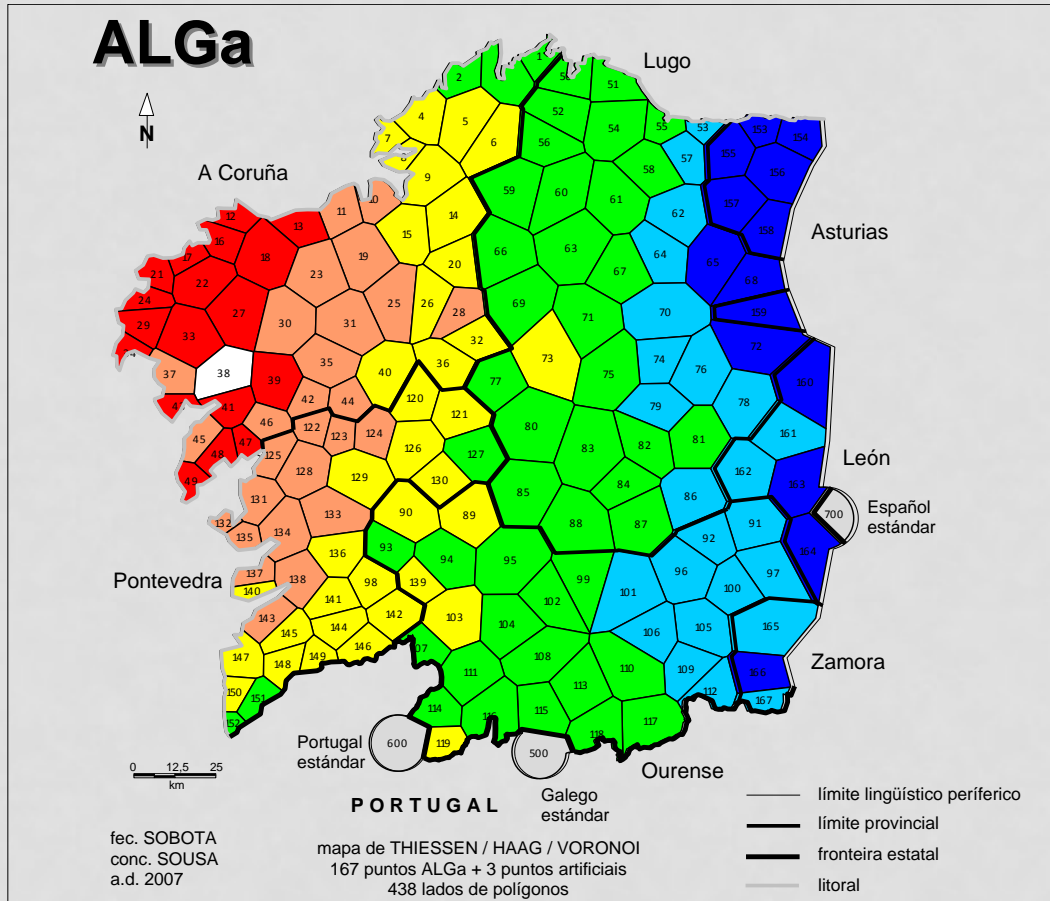
Registro: 1 de 168 Sin filtrar Buscar

Registro: 3 de 327 Sin filtrar Buscar

für tität

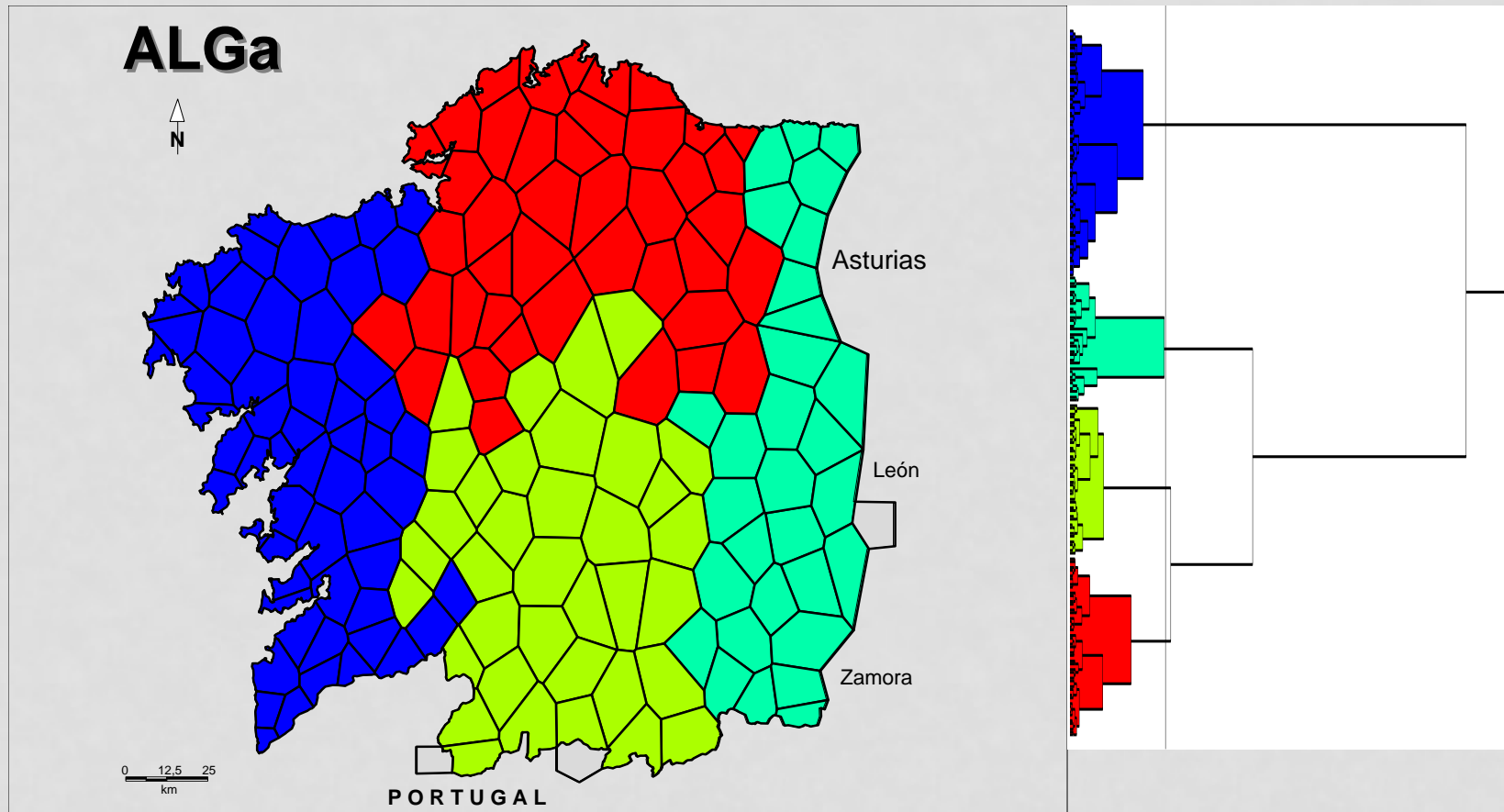
Análise cuantitativa: táboa de datos (ALGa)

XEOGRAFÍA LINGÜÍSTICA



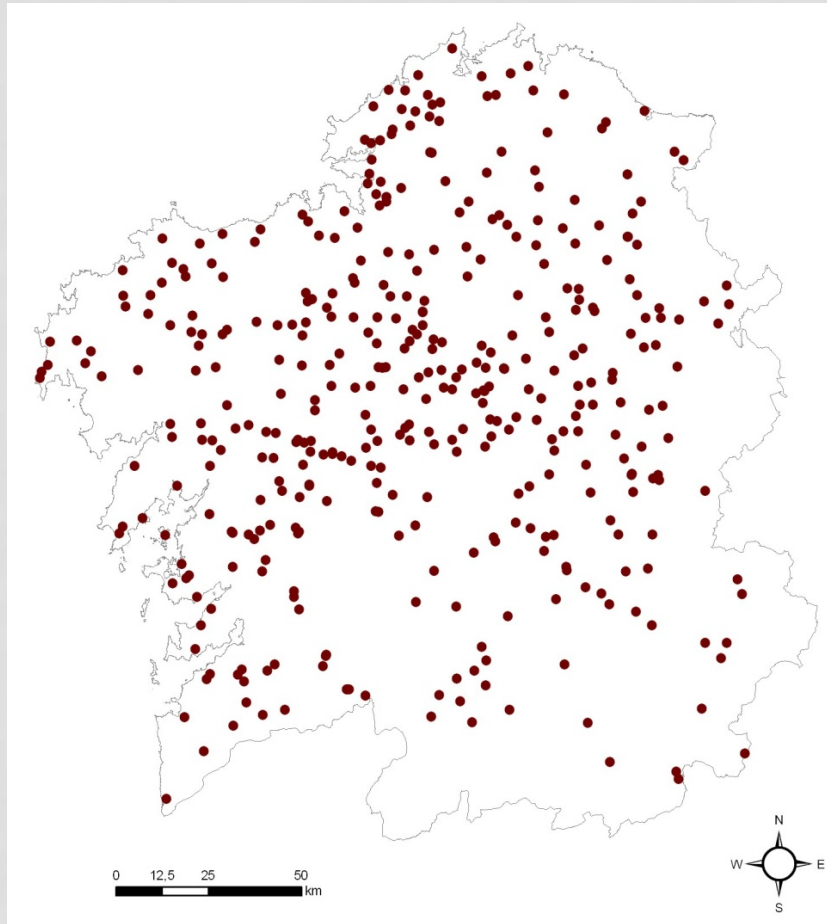
Análise das similitudes lingüísticas (ALGa)

XEOGRAFÍA LINGÜÍSTICA



Análise clúster (ALGa)

XEOGRAFÍA LINGÜÍSTICA



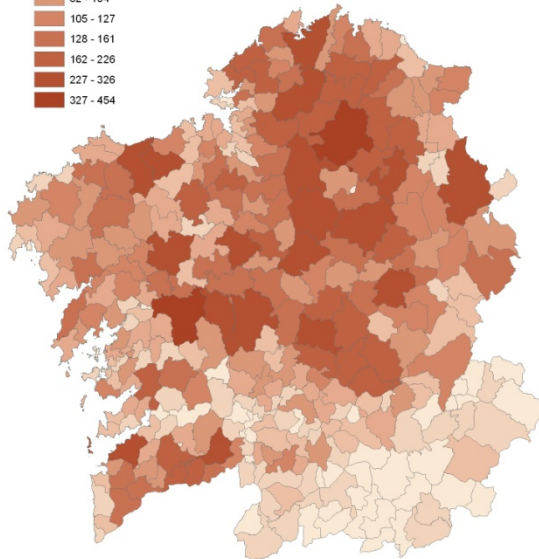
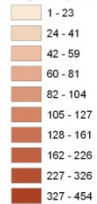
*Cartografía da toponimia de Galicia.
Topónimos co radical <castr>*

XEOGRAFÍA LINGÜÍSTICA

Número de topónimos por concello

Concellos

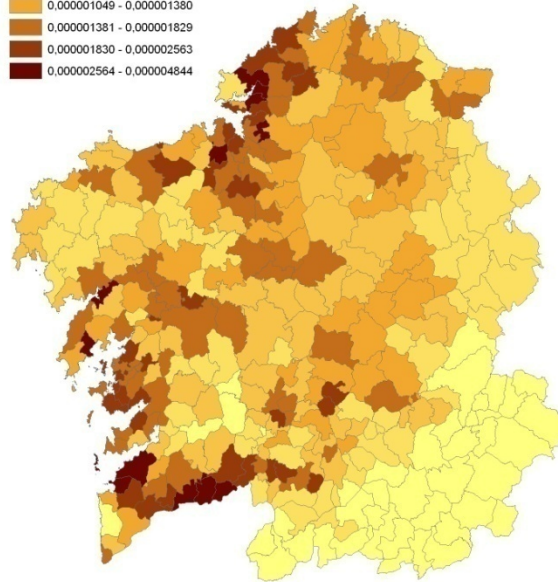
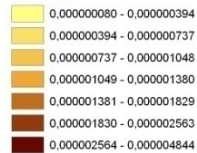
Lugares por concello



Datos absolutos



Concellos

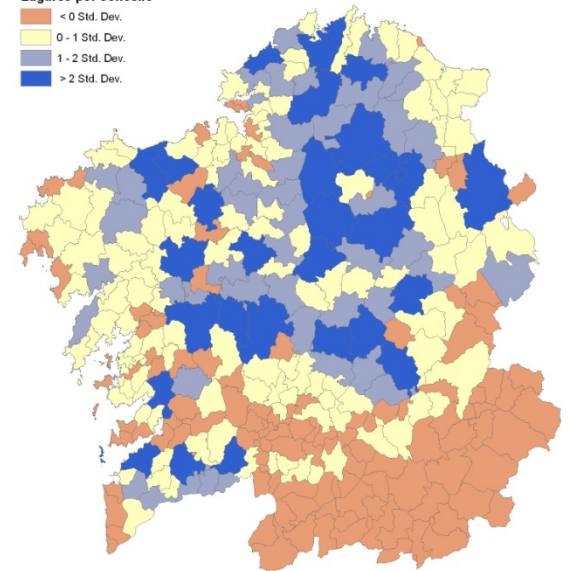


Frecuencia de topónimos
(normalización sobre a superficie do concello)



Concellos

Lugares por concello

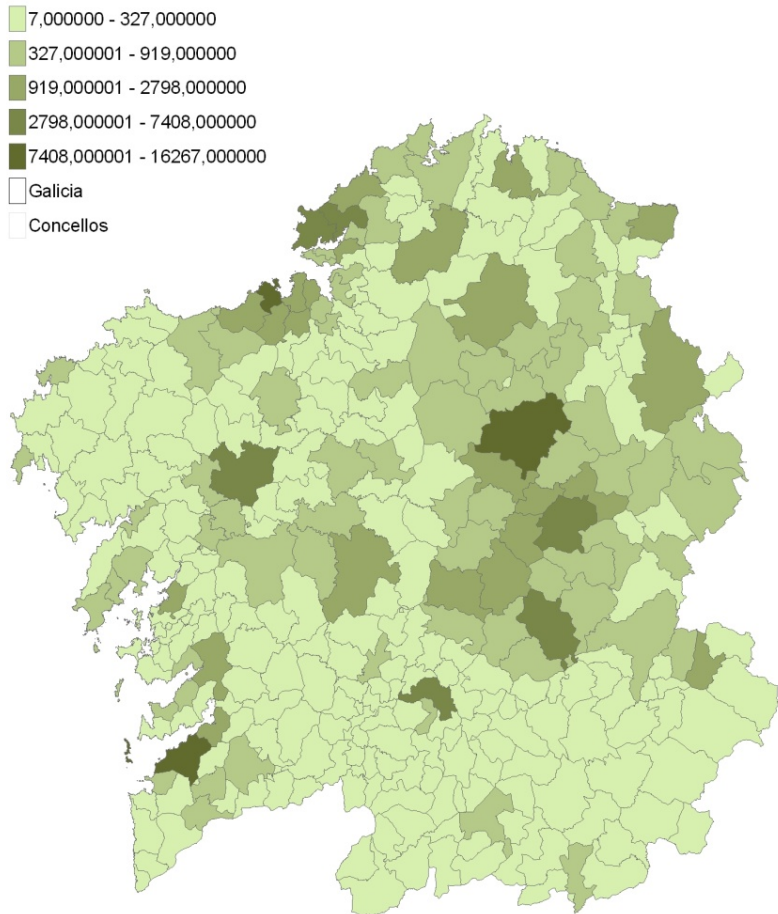


Datos absolutos (desviación estándar)

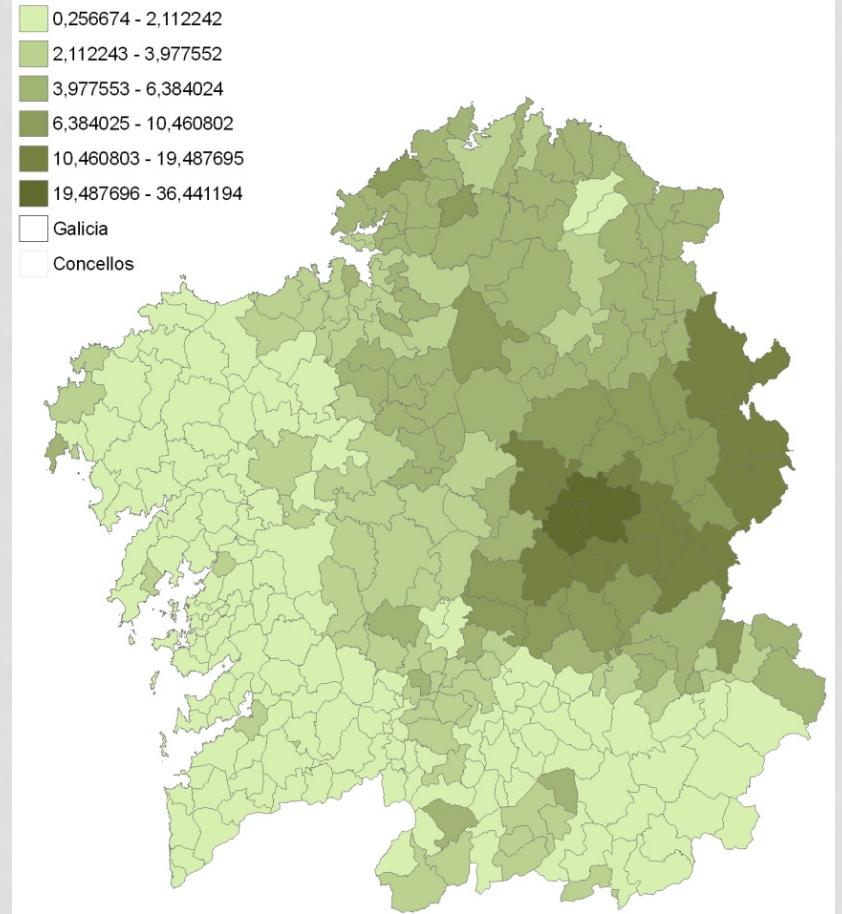


Análise cuantitativa: apelidos

XEOGRAFÍA LINGÜÍSTICA

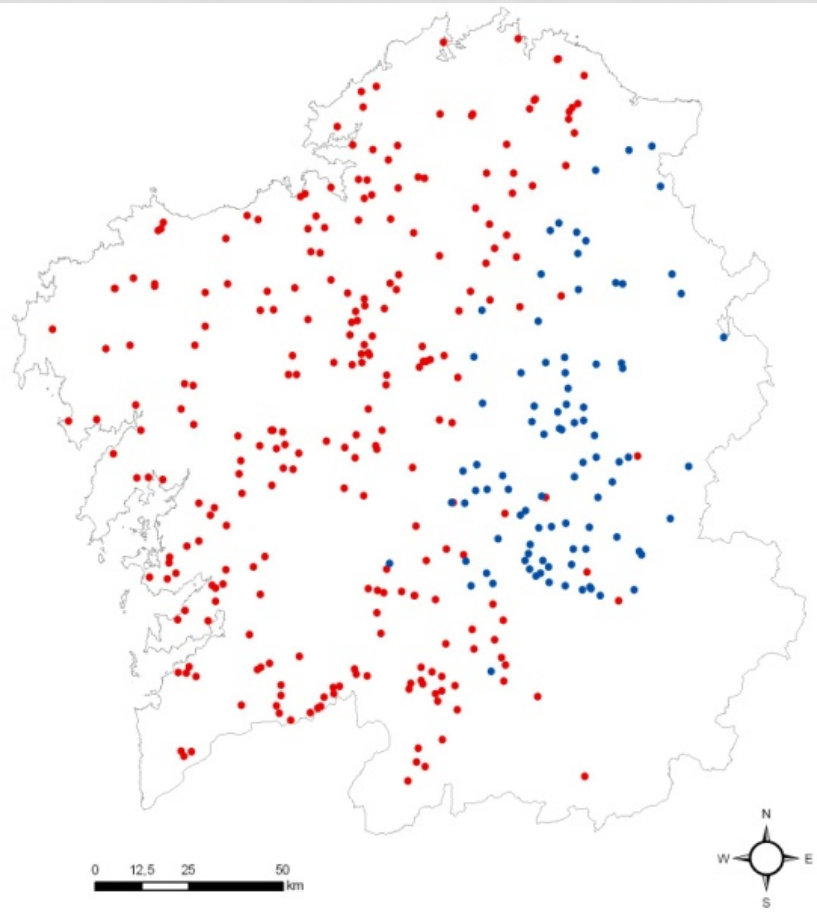


Distribución de valores absolutos

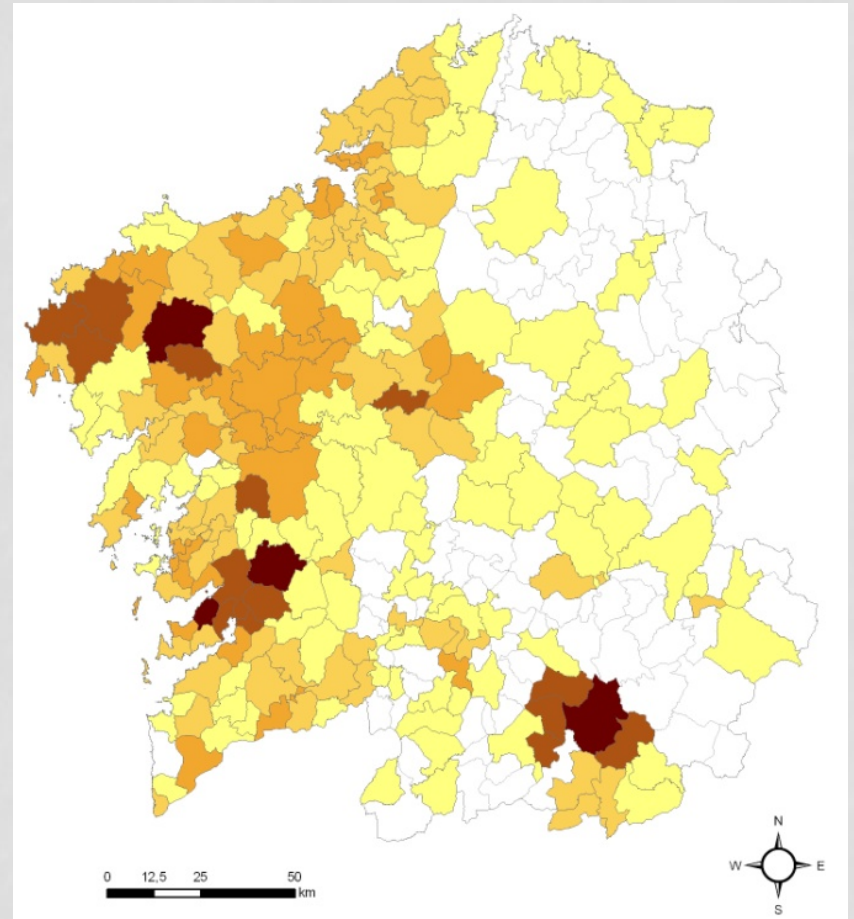


Distribución de valores porcentuais

Análise cuantitativa: apelidos



Pazo(s)/Pacio(s)

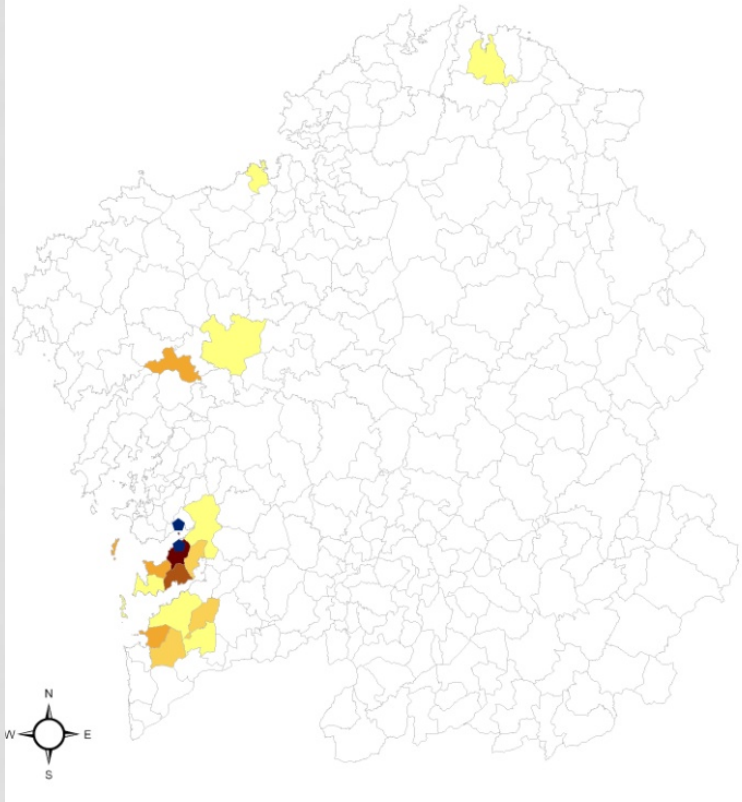


Apellido: Pazo e Pazos

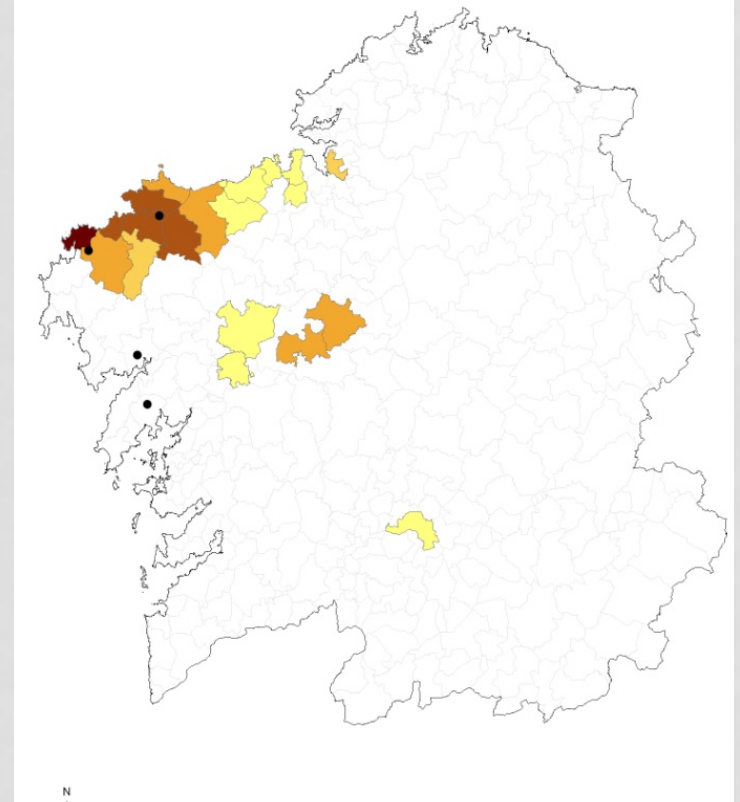
Análise espacial: topónimos e apelidos

XEOGRAFÍA LINGÜÍSTICA

Apellido: Cidrás
Topónimos: Cidrás

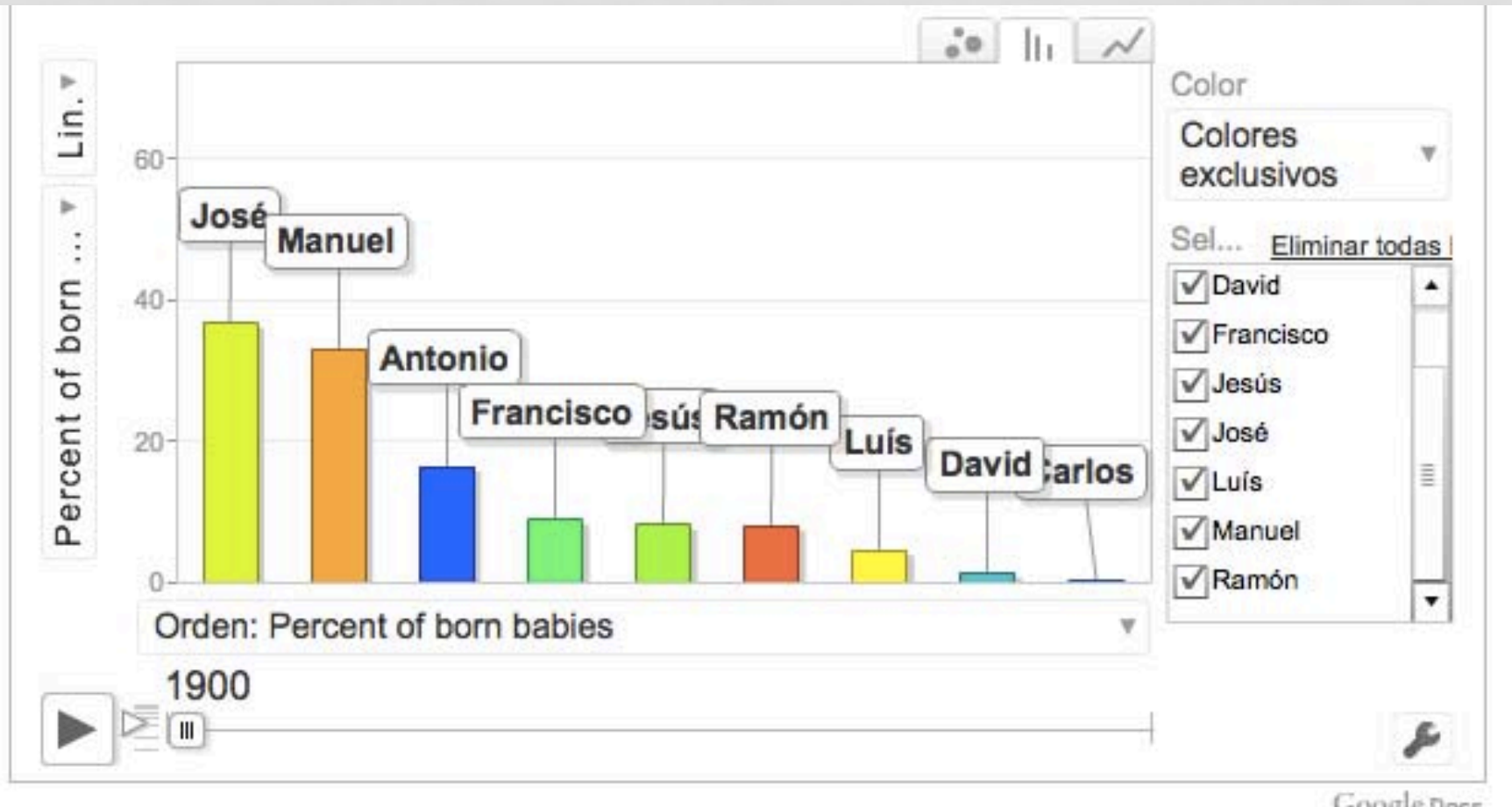


Apellido: Cures
Topónimo: Cures



Análise espacial: topónimos e apelidos

XEOGRAFÍA LINGÜÍSTICA



Visualización de información lingüística

<http://ilg.usc.es/VisLing/2012/05/24/9-galician-names-in-the-20th-century/>

XEOGRAFÍA LINGÜÍSTICA



Xulio Sousa

xulio.sousa@usc.es

<http://webspersoais.usc.es/persoais/xulio.sousa/>

<http://ilg.usc.es/VisLing/>